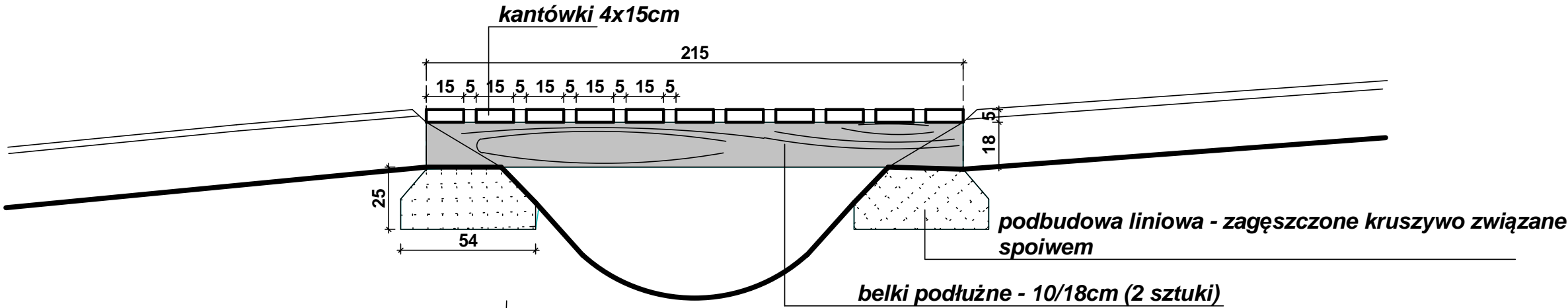
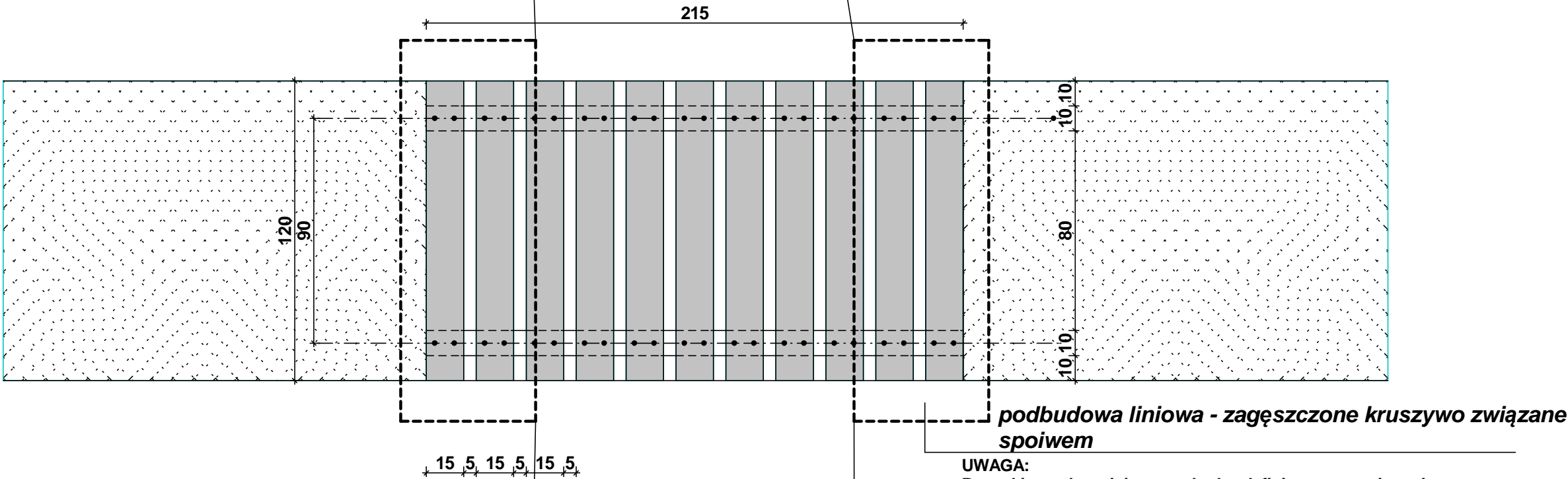


PRZEKRÓJ PODŁUŻNY




RZUT Z GÓRY



**UWAGA:**  
Rysunki przedstawiają przeszkody zdefiniowane wymiarami które mogą ulegać zmianie (do około 20%) podczas realizacji. Wymiary będą dopasowane do konkretnych lokalizacji i wynikających z nich takich uwarunkowań jak: spadki terenu oraz prędkości najazdowe

PRZESZKODA - KŁADKA K

- Należy zastosować drewno konstrukcyjne modrzewiowe
- Kantówki tworzące płaszczyznę ruchu - 5/15cm
- Belki konstrukcyjne podłużne - 10/18cm
- Kolorystyka - jasny brąz
- Osadzenie w gruncie musi być ustabilizowane , grunt dogęszczony
- Szerkość przeszkody - 1,20m ; długość -2,15m

INWESTOR: Gmina Dukla ul.Trakt Węgierski 11 38-450 Dukla	TEMAT OPRACOWANIA : Budowa obiektu małej architektury w ramach zadania: "Urządzenie szlaku turystycznego rowerowego typu single track wraz z tablicami informacyjnymi i oznakowaniem"
JEDNOSTKA PROJEKTOWA:  PRACOWNIA PROJEKTOWA FORMAT  ul.Kpt. Aleksandra Kunickiego 7/4 43-300 Bielsko-Biała tel. 602507214 , 695951413	LOKALIZACJA: Bóbrka, gm. Chorkówka dz.nr 1157/4 obręb: 0001, Bóbrka; 0020, Wietrzno jedn. ewid.; 180701_2, Chorkówka; 180702_5, Dukla-G
ARCHITEKTURA Projektant mgr inż.arch. Agnieszka Zaremba	ZAKRES OPRACOWANIA / FUNKCJA PROJEKTOWA: NR UPRAWNIEŃ : RZ/A-01/09 PODPIS :
TREŚĆ: KŁADKA "K"	
FAZA: P. B - A	DATA OPRACOWANIA: 10.03.2025 SKALA: 1:10 RYS. NR 8